**GENERALE-** Identificazione Sviluppo Cantieri

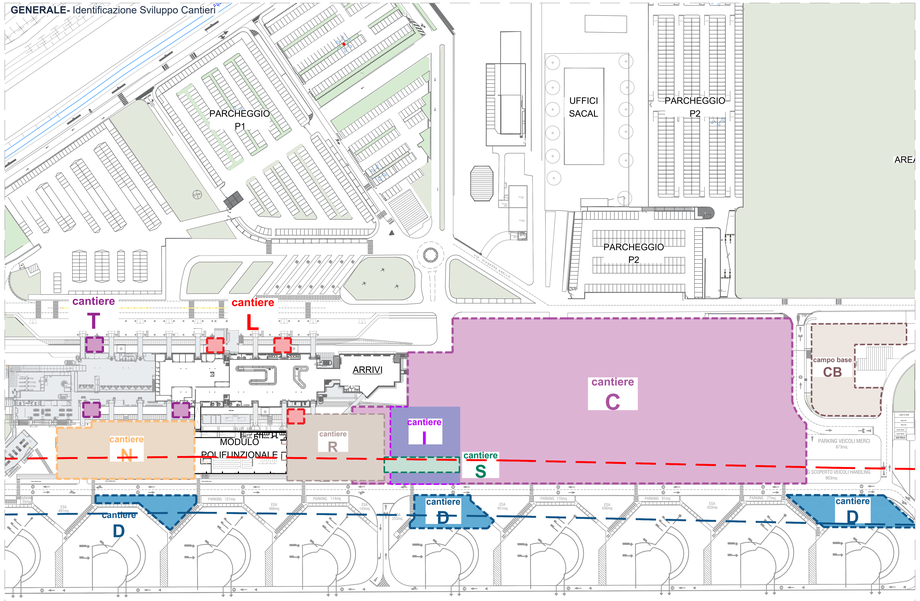


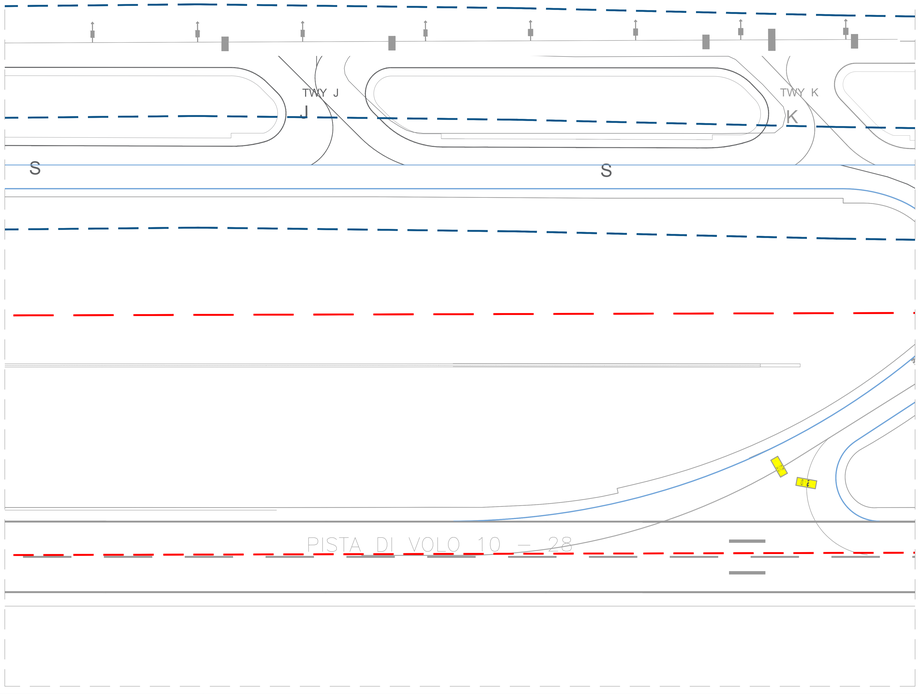


**L T**

**Cantiere L/T-** Evoluzione Piano Ostacoli/Palificatrici

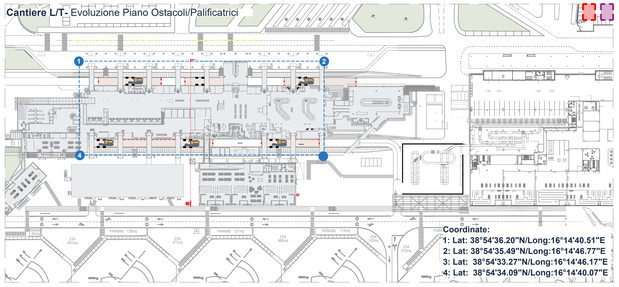

**Coordinate:**
**1: Lat: 38°54'36.20"N/Long:16°14'40.51"E**
**2: Lat: 38°54'35.49"N/Long:16°14'46.77"E**
**3: Lat: 38°54'33.27"N/Long:16°14'46.17"E**
**4: Lat: 38°54'34.09"N/Long:16°14'40.07"E**

**Cantiere L/T -** Evoluzione Piano Ostacoli/Palificatrici - Sezione Tipo

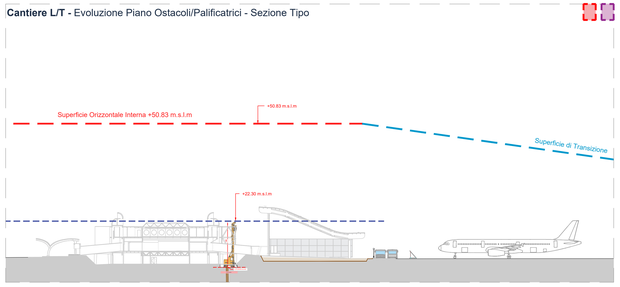


**Cantiere L/T-** Evoluzione Piano Ostacoli/Palificatrici

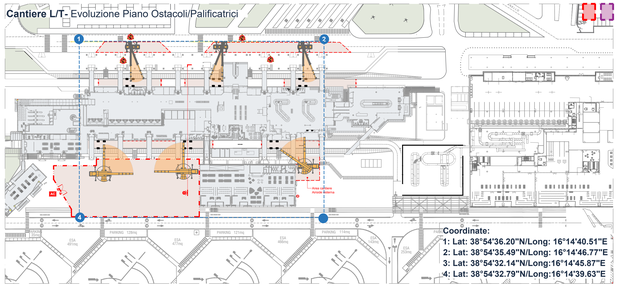

**Coordinate:**
**1: Lat: 38°54'36.20"N/Long: 16°14'40.51"E**
**2: Lat: 38°54'35.49"N/Long: 16°14'46.77"E**
**3: Lat: 38°54'32.14"N/Long:16°14'45.87"E**
**4: Lat: 38°54'32.79"N/Long:16°14'39.63"E**

**Cantiere L/T -** Evoluzione Piano Ostacoli/Palificatrici - Sezione Tipo

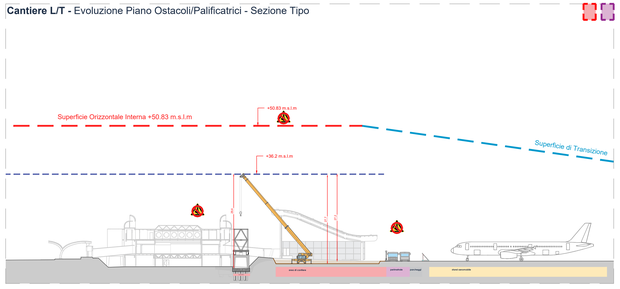


**N**

**Cantiere N -** Evoluzione Piano Ostacoli/Autogru

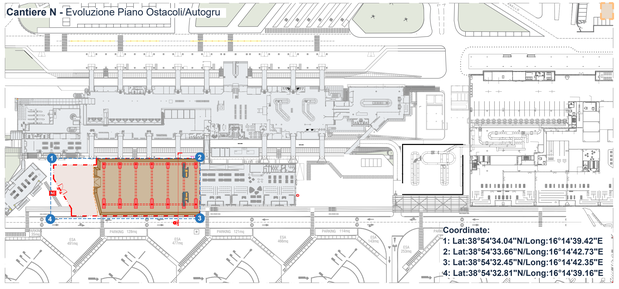

**Coordinate:**
**1: Lat:38°54'34.04"N/Long:16°14'39.42"E**
**2: Lat:38°54'33.66"N/Long:16°14'42.73"E**
**3: Lat:38°54'32.45"N/Long:16°14'42.35"E**
**4: Lat:38°54'32.81"N/Long:16°14'39.16"E**

**Cantiere N -** Evoluzione Piano Ostacoli/Autogru - Sezione Tipo

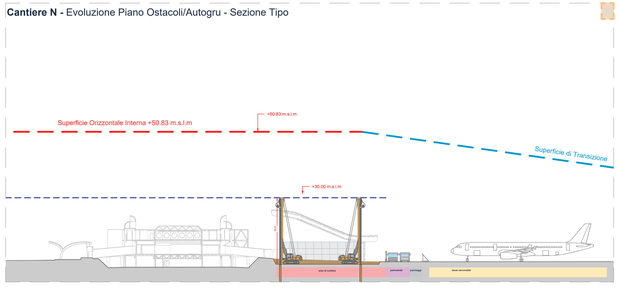


**Cantiere N -** Evoluzione Piano Ostacoli/Autogru

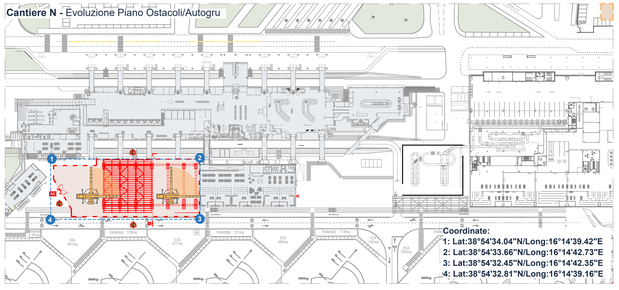

**Coordinate:**
**1: Lat:38°54'34.04"N/Long:16°14'39.42"E**
**2: Lat:38°54'33.66"N/Long:16°14'42.73"E**
**3: Lat:38°54'32.45"N/Long:16°14'42.35"E**
**4: Lat:38°54'32.81"N/Long:16°14'39.16"E**

**Cantiere N -** Evoluzione Piano Ostacoli/Autogru - Sezione Tipo

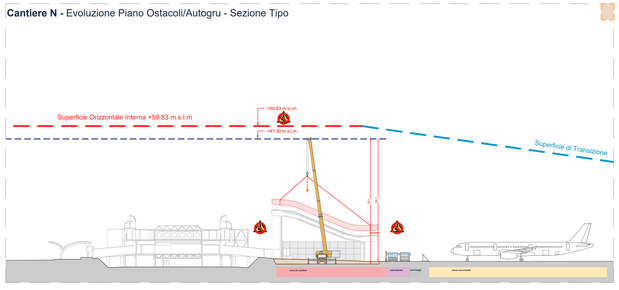


## Verifiche Cantieri- Piano di Transizione Aeroportuale

- **Fase 1- cantiere A - NON SOGGETTO A VERIFICA**
- **Fase 1- cantiere B - NON SOGGETTO A VERIFICA**
- **Fase 1/2/3-cantiere C - SOGGETTO A VERIFICA**
- **Fase 1- cantiere E - NON SOGGETTO A VERIFICA**
- **Fase 2- cantiere I - SOGGETTO A VERIFICA**
- **Fase 2- cantiere D - SOGGETTO A VERIFICA**
- **Fase 2- cantiere S - SOGGETTO A VERIFICA**
- **Fase 2- cantiere F - NON SOGGETTO A VERIFICA**
- **Fase 3- cantiere G - NON SOGGETTO A VERIFICA**
- **Fase 3- cantiere H - NON SOGGETTO A VERIFICA**
- **Fase 4- cantiere L - SOGGETTO A VERIFICA**
- **Fase 4- cantiere M - NON SOGGETTO A VERIFICA**
- **Fase 4- cantiere O - NON SOGGETTO A VERIFICA**
- **Fase 5- cantiere P - NON SOGGETTO A VERIFICA**
- **Fase 5- cantiere Q - NON SOGGETTO A VERIFICA**
- **Fase 6- cantiere N - SOGGETTO A VERIFICA**
- **Fase 6- cantiere R - SOGGETTO A VERIFICA**
- **Fase 6- cantiere T - SOGGETTO A VERIFICA**

ENAC
ENTE NAZIONALE PER L'AVIAZIONE CIVILE
Ente Nazionale per l'Aviazione Civile

**AEROPORTO CIVILE DI LAMEZIA TERME (CZ)**

SACAL

LOTTO L1 - Sviluppo aerostazione passeggeri
CUP: H84G22000030009
LOTTO L2 - Interventi per la security e la digitalizzazione
CUP: H86I22000390002
LOTTO L6 - Potenziamento delle reti di sottoservizi e impianti tecnologici
CUP: H84G22000080009

**PROGETTO ESECUTIVO**

SICUREZZA

PIANO DI COORDINAMENTO SICUREZZA (PSC)
Dettagli - Evoluzione Cantieri e Piano Ostacoli Aeroportuale - 02


GRUPPO DI PROGETTAZIONE
Raggruppamento Temporaneo di Professionisti:

Direttore Tecnico e Responsabile integrazione prestazioni specialistiche: ing. Filippo Bosiole
Geologia: dott. Emanuele Freas
Progettazione strutture: ing. Alessandro Cacciatori
CSE: ing. Manager: ing. Emanuela Perna
CSP: ing. Elisabetta Ferro

Direttore Tecnico: ing. Gianbattista Parisi
Progettazione Specialistica Impianti
ing. Marco Bergoni
P.I. Cleriene Togni
ing. Enrico Facchinelli

AERTEC

VALLE 3.0

Direttore tecnico: ing. Aeronautico Carlos Berenguer Lopez
Responsabile esterni di trasporto:
ing. Paolo Tena Cabacho

Direttore tecnico: arch. Emanuele Valle
Progettazione architettonica:
arch. Maria Camilla Valle
arch. Leonardo Giovannozzi

incide

Direttore tecnico e progettazione strutturale:
ing. Gianluca Valierio
Coordinatore progettazione strutture:
ing. Matteo Pagnozzi


| CODICE ELABORATO | | | | | | | | REVISIONE | | |
|---|---|---|---|---|---|---|---|---|---|---|
| Fase | Lotto | Ambito | Disciplina | Tipo | Numero | Rev | Scala | Id. | Data | Descrizione |
| E | LL | 00 | SIC | PL | 42 | A | vari | A | 15/08/2023 | EMISSIONE |
| | | | | | | | | | | |
| | | | | | | | | | | |

**NOME FILE** EAER01SIP-E-LL-00-SIC-PL-42-A.

**REDAZIONE:** Arch. Elisabeth Foroni Technital S.p.a

Visto del Committente: **Società Aeroportuale Calabrese S.p.A.**

INTERVENTO FACENTE PARTE DEL
Contratto Istituzionale di Sviluppo
"CIS VOLANI"

IL RESPONSABILE DEL PROCEDIMENTO:
ing. Ferdinando Saracco

IL POST HOLDER DI AREA:
OPERATIONAL SERVICES MANAGER: Emilio Perrotta
PASSENGER EXPERIENCE MANAGER: Sabrina Millesi
PH PROGETTAZIONE: Ferdinando Saracco

Approvazione **ENAC:**